



**ХАБАРОВСКОЕ КРАЕВОЕ ОТДЕЛЕНИЕ
ОБЩЕРОССИЙСКОЙ ОБЩЕСТВЕННОЙ ОРГАНИЗАЦИИ
«ВСЕРОССИЙСКОЕ ОБЩЕСТВО ОХРАНЫ ПРИРОДЫ»**
680021, г. Хабаровск, ул.Ким-Ю-Чена 79-138, тел.(факс): (4212) 62-65-69
электронная почта: voop@mail.ru , сайт в Интернет www.ecopatrol.pro

Исх. № 510
от «20» октября 2021 г.

г.Хабаровск

Федеральная служба по надзору
в сфере природопользования,
руководителю

Радионовой С.Г.

Приамурское межрегиональное
управление Росприроднадзора,
руководителю

Горячеву В.Г.

*Касательно нарушений природоохранного
законодательства в деятельности
ООО «Кутынская горно-геологическая компания»*

В 2020 году Росприроднадзор утвердил положительные заключения государственной экологической экспертизы по проектам «Разработка месторождения Кутынское открытым способом. 1-я очередь. Горнотранспортная часть» и «Горно-перерабатывающий комплекс на месторождении Кутынское». Заказчик - ООО «Кутынская горно-геологическая компания» (учредитель - АО «Полиметалл УК»).

В проектной документации по обоим проектам указывалось на планируемую доставку грузов морским путем через Ульбанский и Тугурский заливы (Хабаровский край), однако полноценная оценка воздействия на окружающую среду деятельности, связанной с грузовыми операциями в территориальном море, компанией не проводилась и в документации, представленной на ГЭЭ, отсутствовала.

В летний период 2021 года ООО «Кутынская горно-геологическая компания» начала судоходные морские перевозки и перевалку грузов в Ульбанском заливе. Активная деятельность компании на Тугурском полуострове хорошо прослеживается дистанционными методами (космическая съемка, см. приложение 1).

В частности, выявлены преобразованные природные участки, которые выходят за границу территории, деятельность на которой предусмотрена проектной документацией, получившей положительное заключение ГЭЭ. Например, проложена дорога к Тугурскому и Ульбанскому заливу и обустроено причальное сооружение в прибрежной зоне моря (фото, см. приложение 2).

Ульбанский залив является ключевым местообитанием редких видов животных, занесенных в Красную книгу России - гренландского кита, дальневосточной плотоядной популяции косатки, гуся сухоноса, белоплечего орлана и др.

При этом проектная документация, обосновывающая хозяйственную деятельность в Ульбанском заливе, расположенном в территориальном море РФ, не прошла процедуру ОВОС и общественных обсуждений, не имеет положительного заключения ГЭЭ.

От дороги, идущей от Кутынского месторождения к причальному сооружению в Ульбанском заливе, в конце сентября 2021 года вспыхнул пожар, из-за которого сгорело около 7 км² ценных девственных лесов (космическая съемка см. приложение 3).

В соответствии с пунктом 7 статьи 11 Федерального закона от 23.11.1995 № 174-ФЗ «Об экологической экспертизе» **обязательной** государственной экологической экспертизе подлежат объекты, указанные в Федеральном законе от 31 июля 1998 года № 155-ФЗ «О внутренних морских водах, **территориальном море** и прилегающей зоне Российской Федерации».

Статья 18 закона № 174-ФЗ определяет положительное заключение ГЭЭ одним из **обязательных** условий финансирования и реализации объекта государственной экологической экспертизы.

Согласно частям 2 и 3 статьи 34 Федерального закона «О внутренних морских водах, территориальном море и исключительной экономической зоне РФ» государственной экологической экспертизе подлежат **все виды** документов и (или) документации, обосновывающих планируемую хозяйственную и иную деятельность во внутренних морских водах и в территориальном море. Все виды хозяйственной и иной деятельности во внутренних морских водах и в территориальном море могут осуществляться **только** при наличии положительного заключения ГЭЭ. Объектами ГЭЭ, в том числе, являются документы и (или) документация, обосновывающие виды планируемой хозяйственной и иной деятельности во внутренних морских водах и в территориальном море.

На основании статьи 30 закона № 174-ФЗ нарушениями законодательства Российской Федерации об экологической экспертизе заказчиком документации, подлежащей экологической экспертизе, являются: непредставление документации на экологическую экспертизу; реализация объекта экологической экспертизы без положительного заключения государственной экологической экспертизы.

В силу части 1 статьи 8.4 КоАП РФ невыполнение требований законодательства об обязательности проведения ГЭЭ, финансирование или реализация проектов, программ и иной документации, подлежащих ГЭЭ и не получивших положительного заключения ГЭЭ, влечет предупреждение или наложение административного штрафа на юридических лиц от ста тысяч до двухсот пятидесяти тысяч рублей.

Таким образом, деятельность ООО «Кутынская горно-геологическая компания» в Ульбанском заливе, относящаяся к территориальному морю РФ, по грузовым операциям и обустройству причального сооружения, в нарушение законодательства РФ осуществляется в отсутствие обязательного положительного заключения ГЭЭ.

Кроме того, согласно части 15 статьи 65 Водного кодекса РФ, в границах водоохранных зон запрещаются движение и стоянка транспортных средств (кроме специальных транспортных средств), за исключением их движения по дорогам и стоянки на дорогах и в специально оборудованных местах, **имеющих твердое покрытие**. Часть 17 статьи 65 дополнительно запрещает распашку земель в границах прибрежной защитной полосы.

В связи с изложенным, прошу Вас провести проверку деятельности ООО «Кутынская горно-геологическая компания» в Ульбанском заливе на предмет соблюдения законодательства об экологической экспертизе и водного законодательства при осуществлении деятельности в водоохранной зоне моря и прибрежной защитной полосе.

Ваш ответ по всем поставленным вопросам прошу отправить на электронный адрес voop@mail.ru с досылкой оригинала по адресу: 680021, г. Хабаровск, ул.Ким-Ю-Чена 79-138

С уважением,
Председатель президиума
краевого совета ХКО ООО «ВООП»



В.О.Сидоров

Приложение 1.

Фото 1. Космоснимок от 28 сентября 2021 года со спутника Sentinel показывает осуществление работ на месторождении Кутынское и в районе мыса Заржецкого.



Приложение 2.

Фото 2. Космоснимок от 28 сентября 2021 года со спутника Sentinel. Мыс Заржецкого, обустройство берега Ульбанского залива для перевалки грузов с морского транспорта.



Фото 3. Кит в вершине Ульбанского залива на фоне дороги проложенной компанией Полиметалл. Автор фото Ольга Шпак 04 сентября 2021.



Фото 4. Входная база после разгрузки. Автор фото Ольга Шпак 04 сентября 2021.




Фото 5 -10. Суда у мыса Заржецкого. Автор фото Ольга Шпак 04 сентября 2021.





Приложение 3.

Фото 11. Космоснимок от 28 сентября 2021 года со спутника Sentinel показывает возгорание лесного фонда в районе дороги, проложенной компанией Полиметалл.




Фото 12. Космоснимок от 23 сентября 2021 года со спутника Sentinel показывает возгорание лесного фонда в районе дороги, проложенной компанией Полиметалл.




Фото 13. Космоснимок от 21 сентября 2021 года со спутника Sentinel показывает ситуацию в районе дороги, проложенной компанией Полиметалл.

